

BRIANÇON

FORT GRAND MAYE - LE MELEZIN

Località di partenza **Villard. St. Pancrace - BRIANÇON (FRA)**

Sviluppo **Km 37.90**

Quota di partenza **1317 m**

Quota Massima **2483 m**

Dislivello positivo **1630 m**

Difficoltà scala CAI **BC-**

Difficoltà singletrack **S2**

Ciclabilità in Salita **100%**

Ciclabilità in Discesa **99-100%**

Portage/spinta **~20mD+a piedi**

Interesse itinerario **★★★**



Bm zero a Briançon (FRA), borgata Villard St.Pancrace, via Chemin de la Croix de Bretagne, parcheggio sulla sinistra, coord. 44°52'49"N,06°38'29"E. Dal parcheggio imboccare in salita la via Chemin de la Croix de Bretagne che diviene presto una pista sterrata e quindi, ignorato un bivio a sinistra in corrispondenza del primo tornante (km 0.44, quota 1350 m), continuare a salire per la vecchia strada militare con fondo a tratti sconnesso (ciottoli) e faticoso da pedalare, fino a raggiungere il Fort de la Croix de Bretagne (km 6.44, quota 1941 m, consigliata una prudente visita alla fortificazione). Proseguire quindi in salita per la strada con fondo molto più compatto e stupendi tratti panoramici fino a raggiungere il bivio per il Fort de la Grand Maye (km 11.58, quota 2384 m). Di qui, continuare in salita con un lungo traverso molto panoramico sino a giungere a un tratto franato (km 12.85, quota 2454 m) dove consiglio di abbandonare la bicicletta per percorrere a piedi ancora alcuni tornanti disastriati dall'erosione e uscire infine su una piazzola che era adibita a postazione per artiglieria, posta sullo spartiacque tra il vallon des Ayes e il vallon Ravin de la Chabrelle (km 12.23, quota 2483 m) dalla quale si gode una splendida vista a 360°. Scendere quindi ripercorrendo a ritroso la strada di salita sino al bivio per il forte Grand Maye (km 14.87, quota 2384 m) e fare una breve deviazione sulla destra per una visita all'interessante fortificazione (km 15.29 quota 2381 m).

Ripercorrere quindi a ritroso l'itinerario di salita sino a trovare, sulla sinistra e poco a monte del forte Croix de Bretagne, in un tratto semipianeggiante, la partenza di una pista erbosa, che conduce in località Pied Sec (km 20.03 quota 1976 m). Svoltare quindi a sinistra per

Sulla bellissima strada militare del fort de la Grand Maye




percorrere quest'ultima che, dopo un breve tratto scorrevole (S0), diviene un sentiero e offre subito un paio di passaggi interessanti (S2) prima di uscire su un ampio prato dove si trovano i ruderi di alcune baite (km 20.90 quota 1918 m).

Seguire in discesa l'evidente traccia, fino a raggiungere una prima sezione erosa e abbastanza impegnativa (S2) cui fanno seguito un lungo traverso lievemente più agevole e una difficile sezione a tornanti ripida ed erosa, con fondo a tratti molto sconnesso (S3, ciottoli smossi), che conduce in breve ad attraversare il torrent des Ayes (km 22.22, quota 1652 m).



CARTA IGN N. 35860T SERIE BLEUE TOP22, BRIANÇON-SERRE CHEVALIER

Discesa sul sentiero B1 (S0)



Attraversato il torrente, risalire brevemente (foto) per guadagnare una strada di fondovalle a tratti sterrata (km 22.40, quota 1661 m). Svoltare quindi a sinistra su quest'ultima e risalire con percorso molto panoramico e tratti asfaltati fino a toccare la borgata Les Ayes entrando nella stessa (km 23.58, quota 1736 m, fontana sulla destra).


Proseguire quindi in salita superando la borgata, attraversare un ponte (km 23.97 quota 1764 m) e, ignorato un bivio sulla destra (che prenderemo in seguito), continuare ancora per qualche breve rampa sino a raggiungere uno stupendo pianoro continuando dritti su ottimo sterrato sino a toccare il Lac de L'Orceyrette (km 26.76, quota 1934 m, foto).

Costeggiare quindi il lago in direzione Sud fino a un bivio sulla sinistra (km 27.27, quota 1944 m): svoltare e, rag-

A Pied Sec quota 1918m



Dopo il guado del T. des Ayes



giunto uno Chalet, individuare sulla sinistra un bel sentiero che costeggia il lago, compiendone il periplo. Superato il bacino proseguire la discesa su facile singletrack (S1) tenendo la sponda destra del torrente fino ad arrivare a un evidente guado sulla sinistra (km 28.64, quota 1898 m). Attraversare quindi il rio Orceyrette per imboccare un sentiero che corre per alcuni metri, parallelo alla strada di salita riportando, in breve ad attraversare nuovamente il torrente.

Continuare con un tratto di ampia e scorrevole mulattiera che sbuca all'inizio del pianoro in prossimità della strada di salita: svoltare quindi a sinistra per raggiungere quest'ultima e percorrerne a ritroso un breve tratto fino a indivi-




Lac de l'Orceyrette

duare, sulla destra, la partenza di un ultimo tratto di sentiero che, con alcuni passi difficili su gradoni e strettoie (S2), conduce, dopo aver attraversato due volte la strada di salita, a re-incrociarla nei pressi del ponte a monte della borgata Les Ayes (km 30.33 quota 1764 m, ultimo passaggio fortemente eroso e non ciclabile).

Da questo punto, svoltare a sinistra ripercorrendo alcuni metri della strada utilizzata per salire al lago dell'Orceyrette e quindi svoltare a destra al primo bivio (km 30.45 quota 1781 m) imboccando una bellissima pista sterrata che, con un tratto pianeggiante seguito da una rampa di salita sicuramente impegnativa in considerazione del dislivello già affrontato, conduce alla borgata Le Melezin (km 33.73 quota 1877m, fontana, foto).



Fontana a Le Melezin



In discesa dal lago (S1)



CARTA IGN N. 95960T SERIE BLEUE TOP22, BRIANÇON-SERRE CHEVALIER



Dalla fonte, piegare in direzione Nord Ovest scendendo tra le case e imboccando quindi un evidente sentiero che inizia con un tratto eroso e ripido (S2+) per poi presentare difficoltà più agevoli su una lunga e bellissima sezione con fondo scorrevole in terra battuta e numerosi traversi e tornanti di percorrenza dove si possono sfruttare le sponde naturali per incrementare la velocità (S2). Al termine di quest'ultima si arriva, con un tratto impegnativo ed eroso ed alcuni passi più difficili ad incrociare una pista sterrata (km 35.15, quota 1547 m): attraversarla per affrontare un singolo passo più difficile che porta alla sezione bassa della discesa costituita da un'altra bella serie di traversi e tornanti (S2) fino a intersecare, in breve, un'ulteriore carrozzabile (km 36.00 quota 1369 m). Svoltare a sinistra su quest'ultima, seguendola in discesa per breve sterrato e poi su asfalto sino a raggiungere via Chemin du Serre appena a monte dell'abitato di Villard St. Pancrace (km 36.60, quota 1292 m).

Tenere poi la destra al primo bivio (Chemin du Serre) continuando in discesa fino a raggiungere una caratteristica piazzetta (km 36.92, quota 1256 m). Proseguire ancora a destra per imboccare in salita via Chemin de la Croix de Bretagne e ritornare al punto di partenza dopo aver affrontato ancora alcuni metri di risalita (km 37.90).

NOTE E INFO:

Panoramicamente superlativo, è un giro lungo ma nel complesso non difficile, la discesa dal lago dell'Orceyrette è divertente, quella da Le Melezin su Grand Villard è una delle più belle e scorrevoli dell'intero bacino Valli di Susa-Briançonnais.

L'itinerario non è stato tracciato con il GPS quindi le distanze chilometriche sono indicative. Imperdibile!

